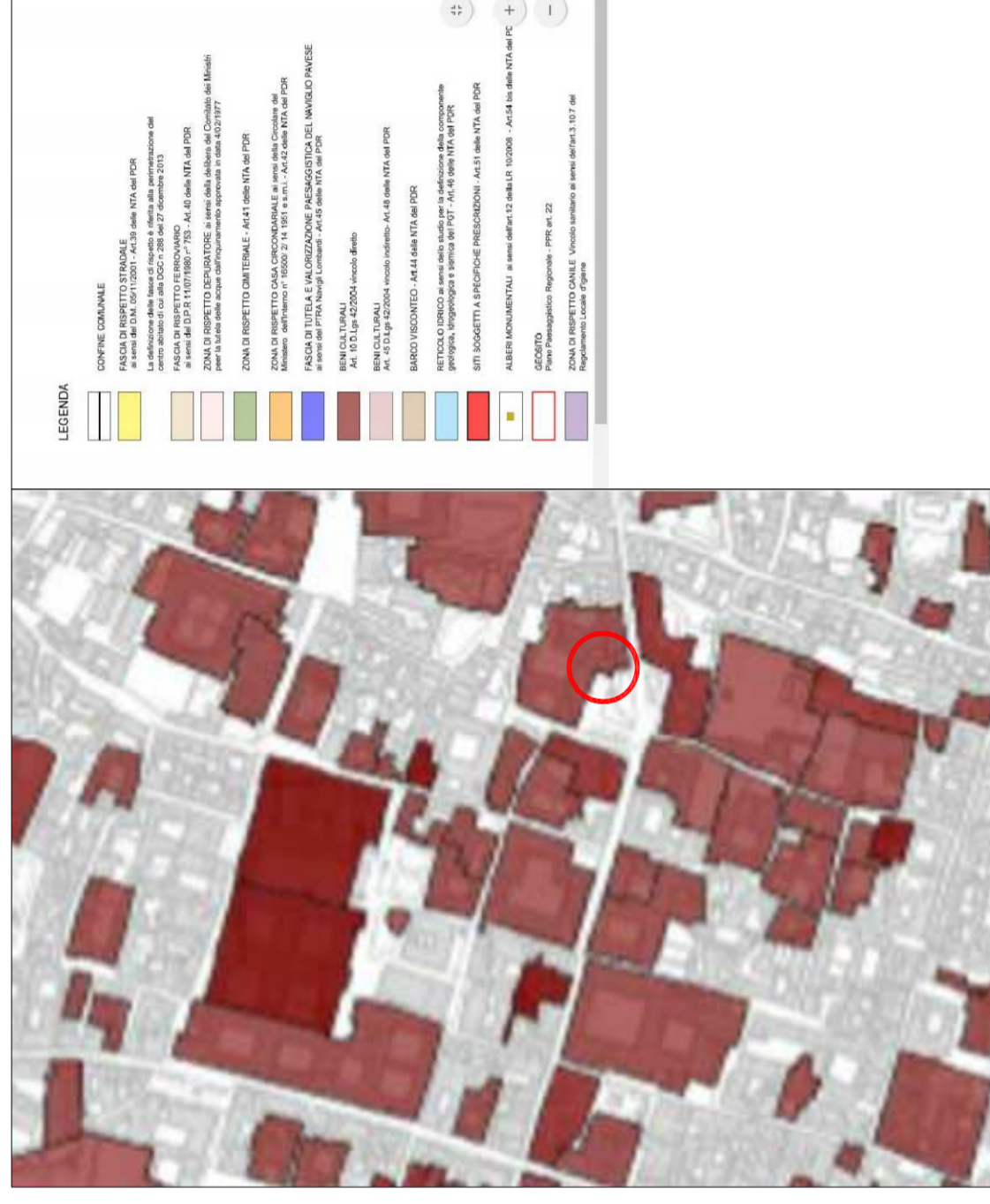
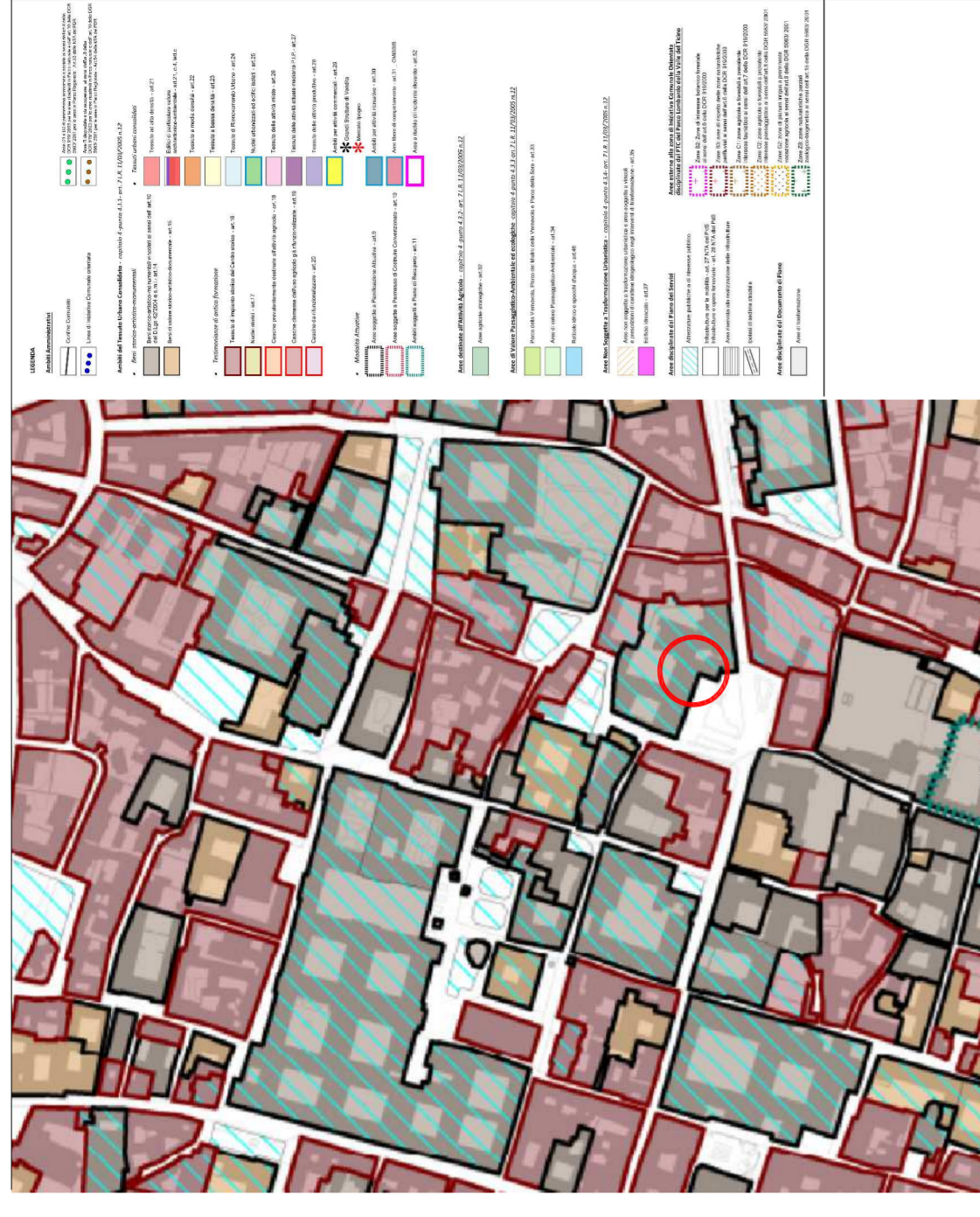


RILIEVO AEREOFOTOGRAMMETRICO
Scala 1:2.000



STRALCIO PDR
Scala 1:5.000



STRALCIO CARTA DEI VINCOLI
Scala 1:5.000

genzia entrate
Direzione Provinciale di Pavia
Ufficio Provinciale - Territorio
Servizi Catastrali

Visura per immobile
Situazione degli atti informatizzati al 23/11/2018

Comune di PAVIA (Codice: 0389)
Provincia di PAVIA
Sp. Urb.: A Foglio: 3 Particella: 218 Sub.: 4

Data: 23/11/2018 - Ora: 22:11:16
Visura n.: T50982 Pag. 1

DATI IDENTIFICATIVI				DATI DI CLASSAMENTO				DATI DERIVANTI DA	
Sezione	Foglio	Particella	Sub	Zona	Misc.	Categoria	Superficie Catastrale	Superficie	Rendita
A	3	218	4	1		BU	4779 mq	10000	10000
A		219	4						
A		222	4						
A		224	5						

Unità immobiliare
PIAZZA DEL MUNICIPIO n. 2 Edificio: 251-1-2.
Indirizzo: PIAZZA DEL MUNICIPIO n. 2 Edificio: 251-1-2.
Censimento catastale con coordinate catastali dati di riferimento in atti della rilevazione (D.M. 20/24)

DATI ANAGRAFICI		CORRE FISCALIS	
N.:	000019015*	N.:	000019015*
DATA DI IMMATRICOLAZIONE:	08/11/2003 (invalore)	DATA DI IMMATRICOLAZIONE:	08/11/2003 (invalore)

DRITTE (ONERI REALI)
(3) Proprietà

Supporti Catastrali in: Particella 218
Sezione A - Foglio 3 - Particella 219
Sezione A - Foglio 3 - Particella 220
Sezione A - Foglio 3 - Particella 224

Unità immobiliari n. 1
Visura telematica
Tributi censuali: Euro 0,90

VISURA CATASTALE
* Codice Fiscale Validato in Autogate Telematica



Intervento 1



Intervento 2




Intervento 3

LOCALIZZAZIONE INTERVENTI

- 1 Facciata chiesetta di San Quirico e Santa Giulitta
- 2 Copertura chiesetta di San Quirico e Santa Giulitta
- 3 Adeguamento servizi igienici al piano primo

COMUNE DI PAVIA
SETTORE LAVORI PUBBLICI E PATRIMONIO



MANUTENZIONE STRAORDINARIA PALAZZO MEZZABARBA
(Cod. int. 159)
PROGETTO ESECUTIVO

Oggetto: **INQUADRAMENTO TERRITORIALE INDIVIDUAZIONE DEGLI INTERVENTI**
Orientamento: N. tavola: **01**

Titolo: **RILIEVO AEREOFOTOGRAMMETRICO - STRALCIO PDR - STRALCIO CARTA DEI VINCOLI - VISURA CATASTALE - MAPPA CATASTALE**
Scala: **1:5.000 - 1:2.000 - 1:1.000**

Responsabile del procedimento: arch. Mara Latini
Progettista: arch. Vito Giuseppe Pasi
Collaboratori progettista: arch. Teresio Fasani, arch. Angelo Di Meo

Pavia, Luglio 2020

IL DIRIGENTE DEL SETTORE LL.PP.
arch. Mara Latini



MAPPA CATASTALE - scala 1:1.000