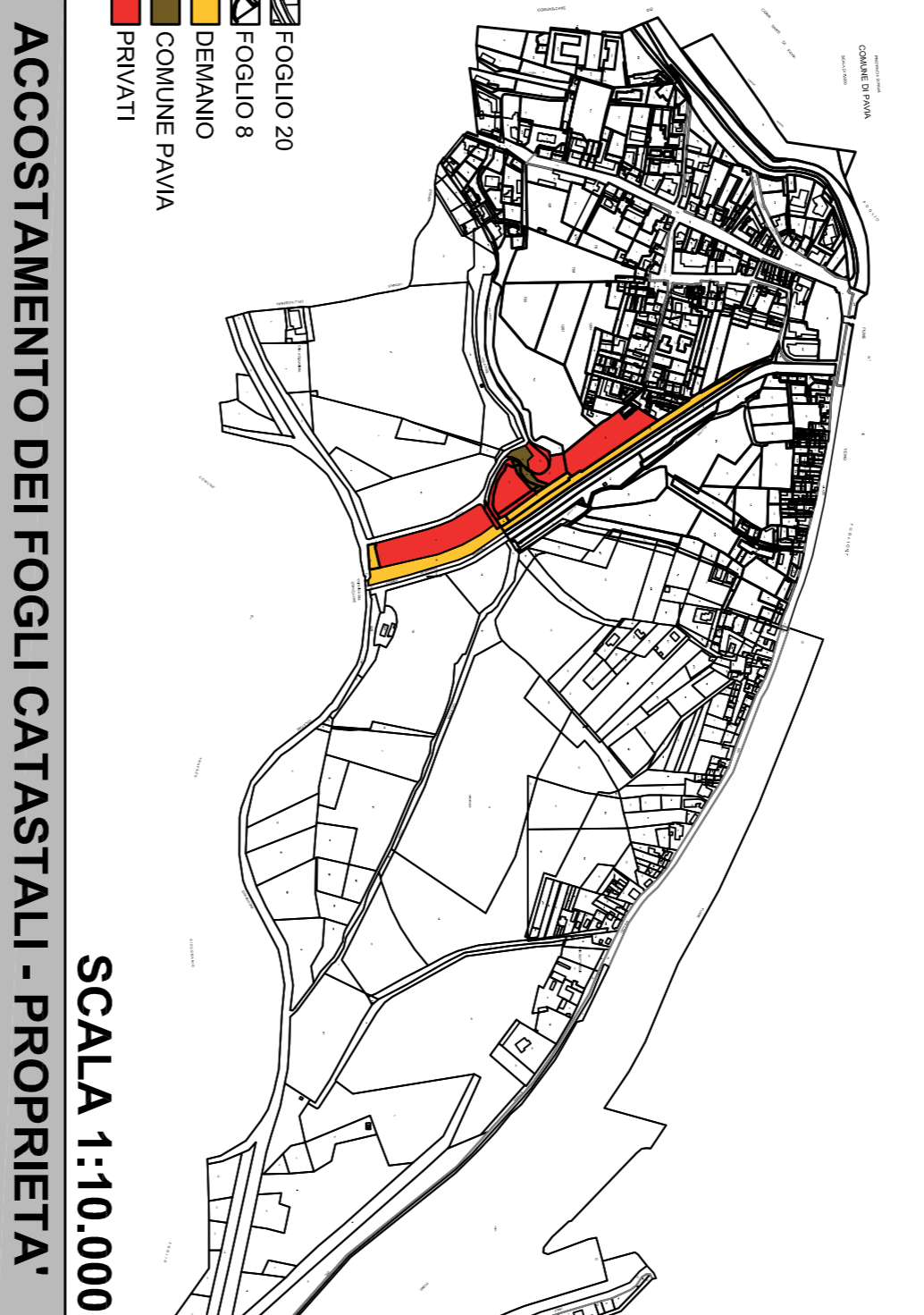




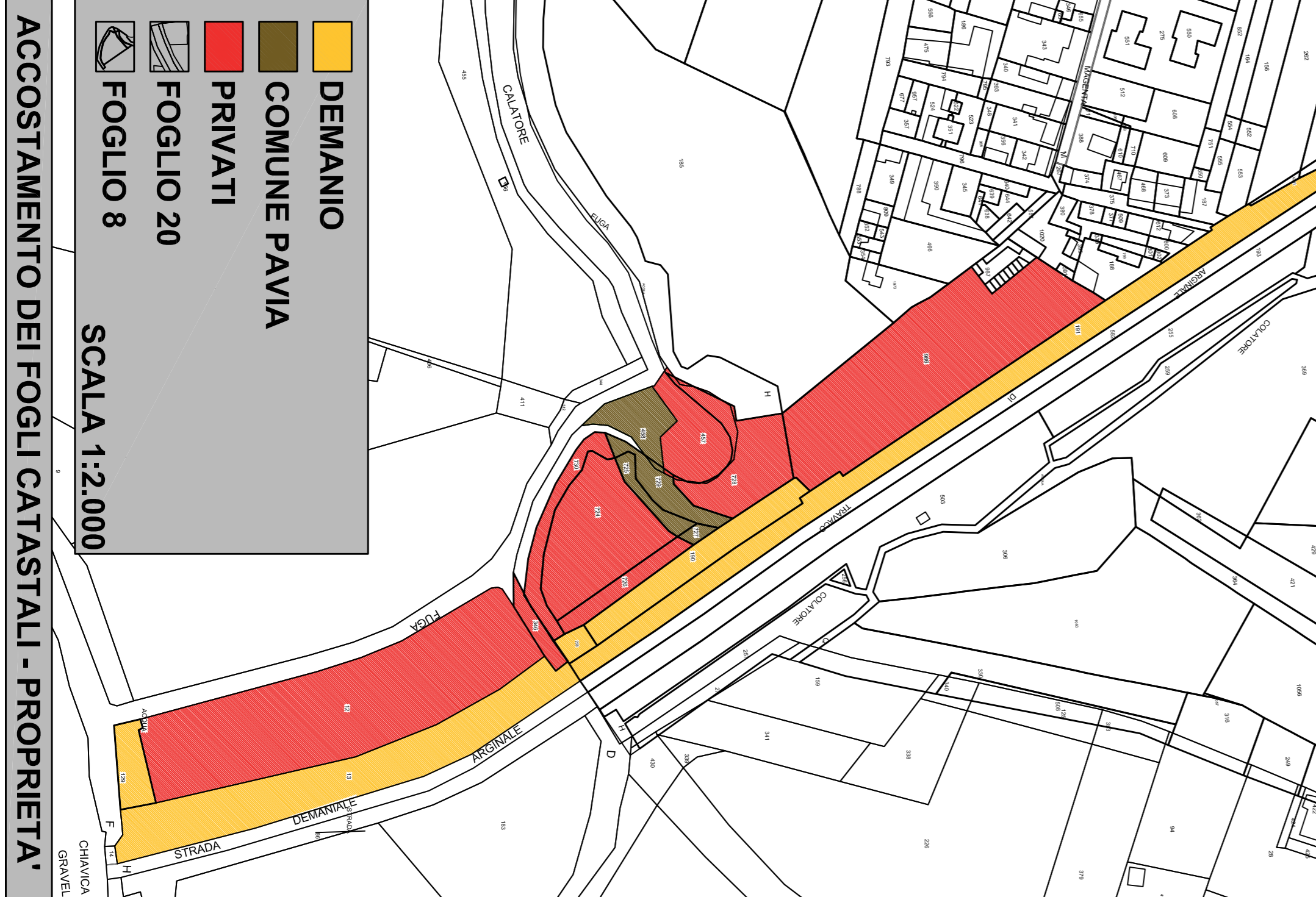
01/04/2017  
 01/04/2017  
 01/04/2017

**INDIVIDUAZIONE DELL'AREA DI INTERVENTO**



**ACCOSTAMENTO DEI FOGLI CATASTALI - PROPRIETA'**

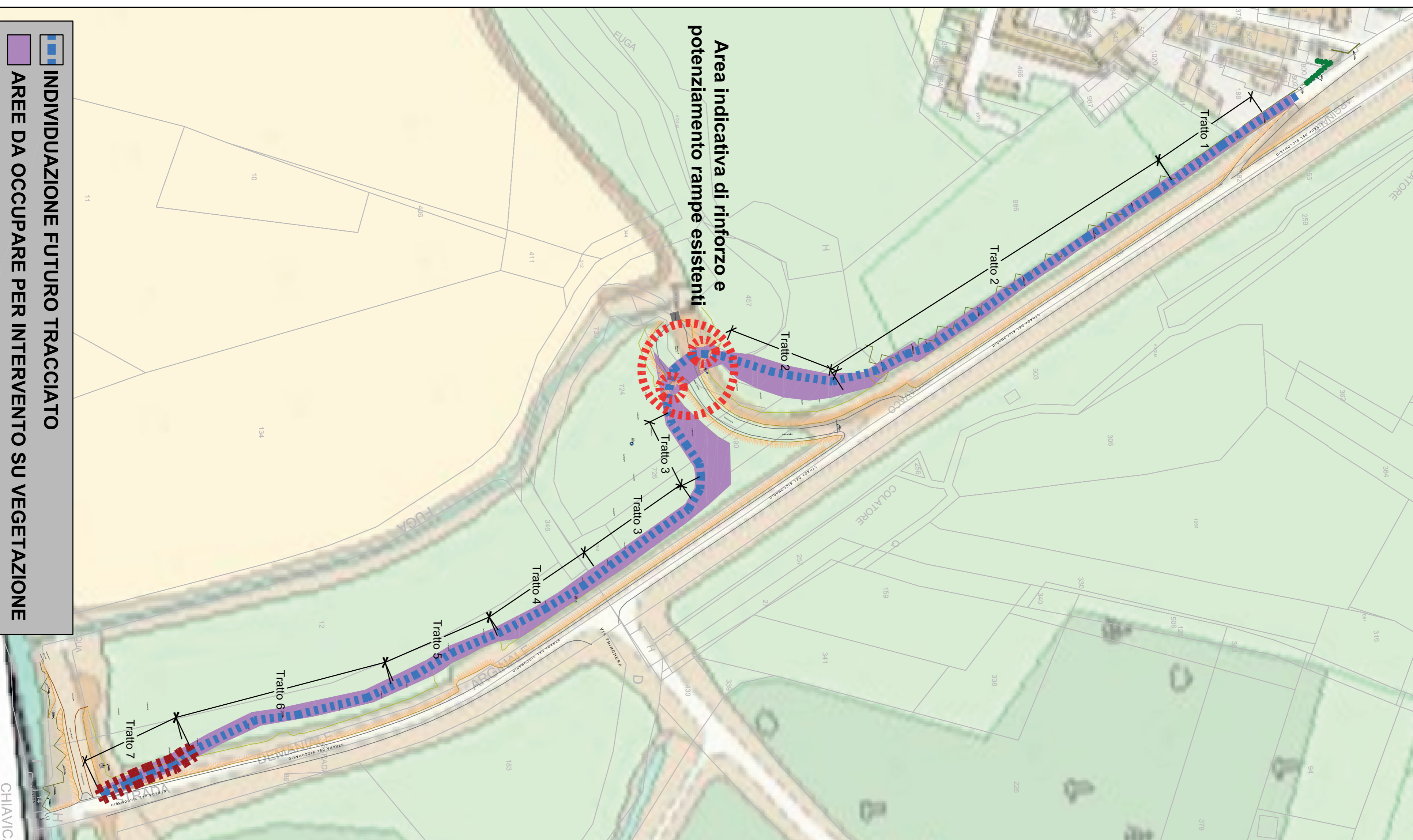
SCALA 1:10.000



**ACCOSTAMENTO DEI FOGLI CATASTALI - PROPRIETA'**

SCALA 1:2.000

**DESCRIZIONE DELLE LAVORAZIONI**

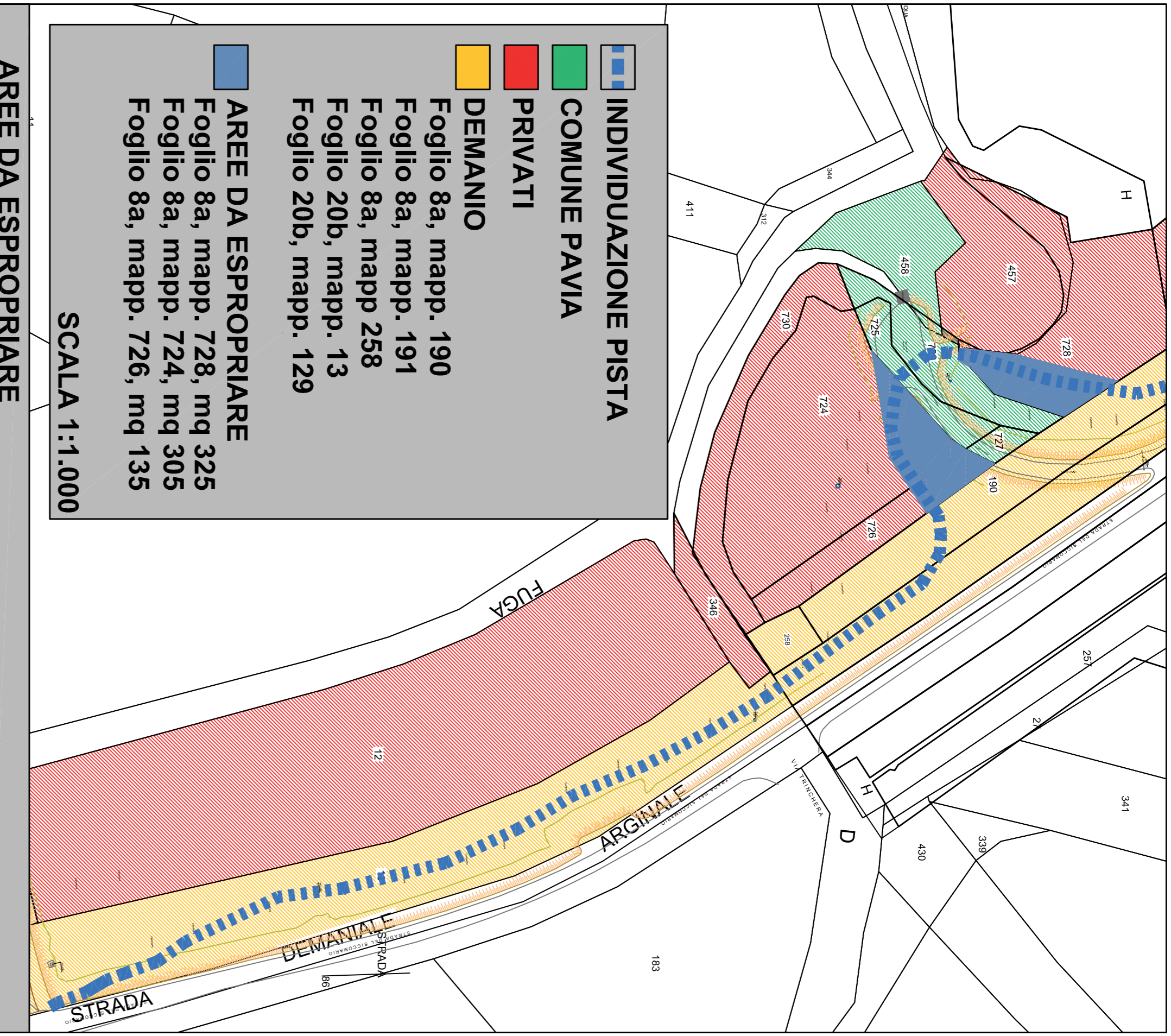


Area indicativa di rinforzo e potenziamento rampe esistenti

TRACCIATO FUTURA PISTA E AREE DA OCCUPARE PER ABBATTIMENTO E SFALCIO

INDIVIDUAZIONE FUTURO TRACCIATO  
 AREE DA OCCUPARE PER INTERVENTO SU VEGETAZIONE  
 RINFORZO E POTENZIAMENTO DELLE 2 RAMPE ESISTENTI  
 REALIZZAZIONE DI NUOVA RAMPA

SCALA 1:1.000



INDIVIDUAZIONE PISTA  
 COMUNE PAVIA  
 PRIVATI  
 DEMANIO  
 Foglio 8a, mapp. 190  
 Foglio 8a, mapp. 191  
 Foglio 8a, mapp. 258  
 Foglio 20b, mapp. 13  
 Foglio 20b, mapp. 129

AREE DA ESPROPRIARE  
 Foglio 8a, mapp. 728, mq 325  
 Foglio 8a, mapp. 724, mq 305  
 Foglio 8a, mapp. 726, mq 135

SCALA 1:1.000



**FOTO A SALIRE DA CHIAVICA A CA' BELLA**

**Comune di Pavia**  
 Piazza Municipio - 27100 - PAVIA

**Bilancio partecipativo della Citta' di Pavia**

Opere propedeutiche alla pista ciclabile de Via Ca' Bella a Località Chiavica - Bilancio Partecipativo

**UFFICIO TECNICO SETTORE OPERE PUBBLICHE**

VISTO: IL DIRIGENTE  
 DOTT. ARCH. MAURO MERICCO

TECNICI:  
 DOTT. ING. SIMONETTA BORBONALI  
 DOTT. ING. DAVIDE FEDERICO  
 GEOM. MATTEO SEGAONI

Documentazione informatica firmata digitalmente ai sensi del T.U. 445/2000, D.Lgs. 82/2005 e norme collegate.

IL RUP  
 DOTT. ARCH. MAURO MERICCO

**PLANIMETRIE STRADE**

SCALA 1:10.000;  
 SCALA 1:5.000;1:2.000