

## **Aree di trasformazione per servizi**

---

Comune di Pavia

---

Piano Regolatore Generale

---

Aree di trasformazione per servizi

---

Schede normative:

Destinazioni d'uso prevalenti

---

Legenda

---



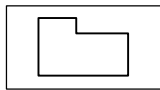
Perimetro aree di trasformazione  
per servizi

---



Aree di concentrazione  
dell'edificato

---



Edifici di progetto

---

### Aree di cessione

---



Aree per la viabilità principale

---



Aree di cessione

---



Aree per attrezzature

---



Percorsi pedonali

---

Comune di Pavia

Piano Regolatore Generale

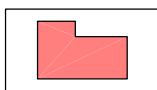
Aree di trasformazione per servizi

Schede normative: Planivolumetria

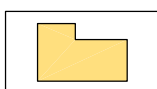
Legenda



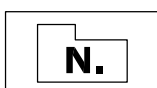
Perimetro aree di trasformazione per servizi



Edifici esistenti da mantenere



Edifici di progetto



Altezza massima degli edifici (numero piani)



Aree per la viabilità principale



Aree libere pertinenziali



Aree per servizi



Aree per attrezzature



Percorsi pedonali



Corsi e specchi d'acqua



Alberatura a filare



Alberatura a macchia

---

Comune di Pavia

---

Piano Regolatore Generale

---

Aree di trasformazione per servizi

---

Schede normative: Regole edilizie

---

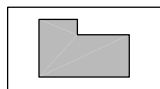
Legenda

---



Perimetro aree di trasformazione per servizi

---



Edifici di progetto

---



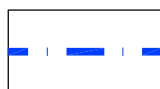
Aree libere

---



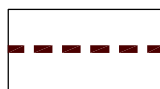
Aree per la viabilità principale

---



Assi rettori

---



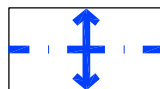
Allineamento vincolato

---



Filo di edificazione continua

---



Assi di simmetria

---

## **Elenco aree di trasformazione per servizi**

- 1S Palasport;
- 2S Vallone;
- 3S Villa Maria;
- 4S Via del Chiozzo;
- 5S via Mascherpa - Cà della Paglia;
- 6S Cascina Giulia;
- 7S San Lanfranco;
- 8S Navigliaccio nord;
- 9S Navigliaccio sud;
- 10S Torretta 1;
- 11S Torretta 2;
- 12S Vernavola;
- 13S Cascina Scova;
- 14S Cascina Fubina;
- 16S Borgo Ticino2;
- 17S V.le Savoldi (Cimitero);
- 18S via Fossarmato;
- 19S via Sora;
- 21S Fossarmato ovest
- 22S Via Mirabello
- 24S Via Marchesi

### **Nota**

I dati quantitativi in valore assoluto relativi alla superficie territoriale ed alla Slp sono orientativi. In sede attuativa dovranno essere verificati sulla base dell'effettiva Superficie territoriale rilevata ed all'indice territoriale.